

(/)

BUSCAR 

INICIO (/) ▶ MI CIUDAD (/MI-CIUDAD) ▶ MOVILIDAD (/MI-CIUDAD/MOVILIDAD)

▶ ¿HASTA CUÁNDO IRÁ EL CIERRE DE UN CARRIL DE LA AV. NQS ENTRE CALLES 89 Y 89A?

# ¿Hasta cuándo irá el cierre de un carril de la Av. NQS entre calles 89 y 89A?



Te contamos cuál es el Plan de Manejo de Tránsito debido a las actividades que se adelantan.

LEE ANTES DE COMPARTIR:

(/#facebook)

(/#twitter)

(/#whatsapp)

**15-MAYO-2022**

Publicado por: *Ginna R. Sánchez*



Escucha la noticia



La **Secretaría Distrital de Movilidad (SDM)** autorizó el cierre de un carril en sentido Sur - Norte de la av. NQS entre calles 89 y 89A, con el fin de adelantar actividades de construcción de losas de concreto.

Estas actividades de obra se realizarán hasta las 4:00 a.m., **del lunes 16 de mayo de 2022**, con cierre las 24 horas del día.

## Plan de Manejo de Tránsito PMT por cierre de un carril en sentido Sur - Norte de la Avenida NQS

Con el fin de facilitar la ejecución de las actividades de obra y garantizarles la movilidad a todos los usuarios de la vía, la Secretaría de Movilidad autorizó el siguiente Plan de Manejo de Tránsito:

### CONTENIDOS RELACIONADOS

**Movilidad (/mi-ciudad/movilidad)**  
15·Mayo·2022

**Ruta zonal 200 ahora se llama B326 - K326 ¡Entérate del recorrido y más!**  
(/mi-ciudad/movilidad/ruta-zonal-200-ahora-se-llama-b326-unicentro-k326-prado-grande)

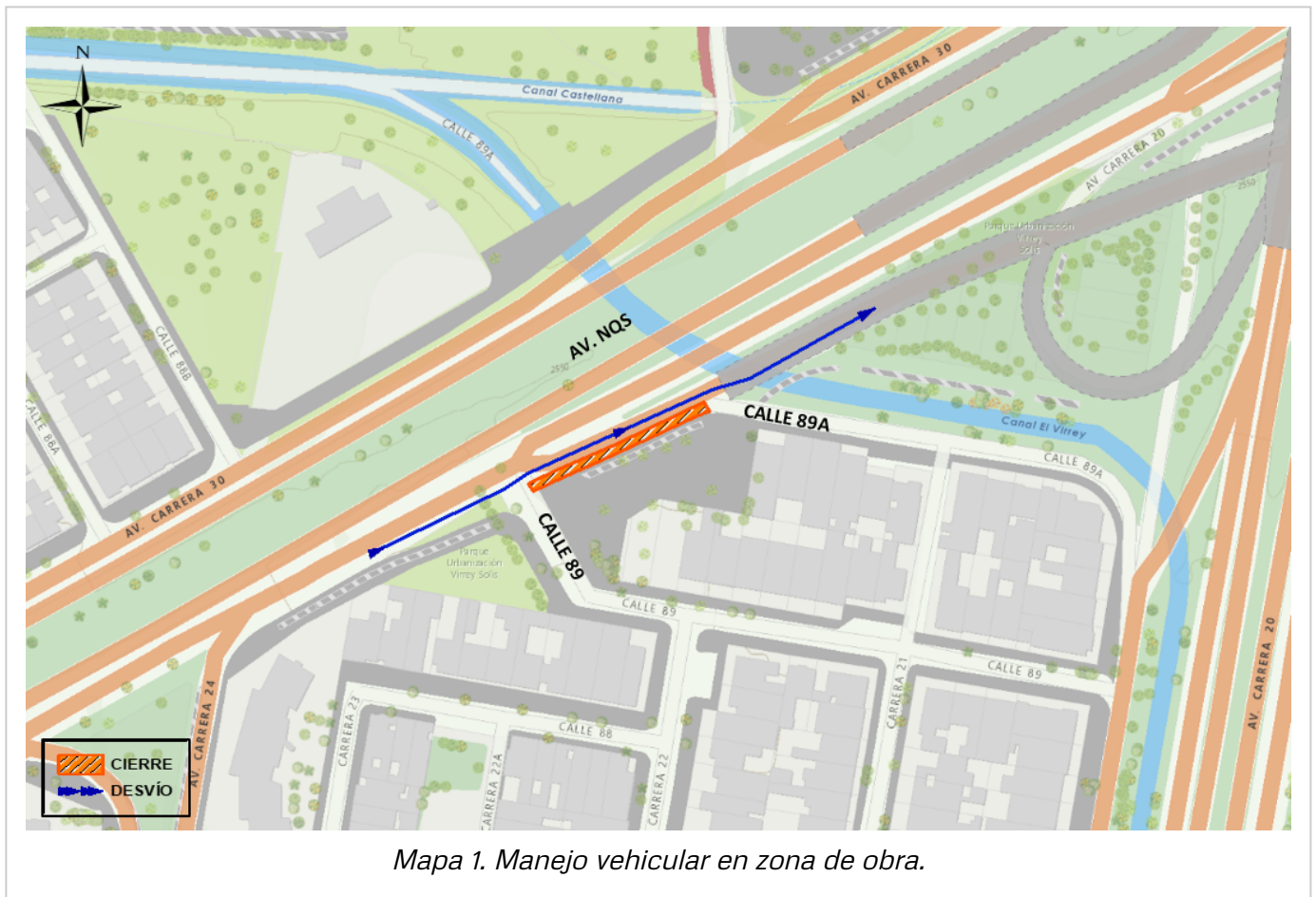
**Movilidad**  
14·Mayo

**iAtenc**  
Sur (/mi-ciudad/2022-ei)

#### • Tránsito de vehículos particulares y de transporte público

1. Los usuarios que circulen en sentido Sur - Norte por la Av. NQS y tienen como destino la Autopista Norte, continuarán transitando por los dos carriles restantes que quedarán habilitados sobre el corredor (Mapa 1).
2. Los usuarios que circulen en sentido Sur - Norte por la Av. NQS y tienen como destino la Av. Carrera 9 al Norte, no tendrán ninguna afectación.





## • Rutas alternas

1. Los usuarios que circulan en sentido Sur - Norte por la Av. NQS, podrán tomar la Av. Calle 80 al Oriente y Autopista Norte al Norte.
2. Los usuarios que circulen en sentido Occidente - Oriente por la av. Calle 80 y deseen tomar la Av. NQS al Norte, podrán continuar por la Av. Calle 80 al Oriente y Autopista Norte al Norte.

## • Tránsito peatonal y de bici usuarios

Los andenes y la infraestructura existente para el tránsito de peatones no sufrirán ningún tipo de afectación; por este motivo, podrán circular normalmente por infraestructura destinada para ellos.



[CIERRES VIALES \(/TAG/CIERRES-VIALES\)](#)[MOVILIDAD \(/TAG/MOVILIDAD\)](#)[SECRETARÍA DISTRITAL DE MOVILIDAD - SDM \(/SERVICIOS/ENTIDAD/SECRETARIA-DISTRITAL-DE-MOVILIDAD-SDM\)](#)

---

## TEMAS RELACIONADOS



- ▶ Así avanza la construcción de la estación de TransMilenio Av. Suba - Calle 100 ([/mi-ciudad/movilidad/construccion-de-la-estacion-de-transmilenio-av-suba-calle-100](#))



(/mi-ciudad/movilidad)

- ▶ Con efectivo o por App: así de fácil puedes pagar en Zonas de Parqueo en Bogotá ([/mi-ciudad/movilidad/zonas-de-parqueo-pago-en-bogota-instrucciones-para-realizar-el-pago](#))



(/mi-ciudad/movilidad)

- ▶ Ruta zonal 200 ahora se llama B326 - K326 ¡Entérate del recorrido y más! ([/mi-ciudad/movilidad/ruta-zonal-200-ahora-se-llama-b326-unicentro-k326-prado-grande](#))



(/mi-ciudad/movilidad)

- ▶ ¡Planea tus días! Pico y placa para vehículos particulares del 16 al 22 de mayo ([/mi-ciudad/movilidad/bogota-pico-y-placa-para-vehiculos-particulares-del-16-al-22-de-mayo](#))



# Te puede interesar


MOVILIDAD (/MI-CIUDAD/MOVILIDAD)

## Así avanza la construcción de la estación de TransMilenio Av. Suba - Calle 100 (/mi-ciudad/movilidad/construccion-de-la-estacion-de-transmilenio-av-suba-calle-100)

15-MAYO-2022

Esta estación de TransMilenio hace parte de la obra de la nueva avenida 68, que se está construyendo para mejorar la movilidad.

(/mi-ciudad/movilidad/construccion-de-la-estacion-de-transmilenio-av-suba-calle-100)



(/mi-ciudad/movilidad/construccion-de-la-estacion-de-transmilenio-av-suba-calle-100)

LEE ANTES DE COMPARTIR

 (/#facebook)  (/#twitter)  (/#whatsapp)

MOVILIDAD (/MI-CIUDAD/MOVILIDAD)


## ¿Hasta cuándo irá el cierre de un carril de la Av. NQS entre calles 89 y 89A? (/mi-ciudad/movilidad/movilidad-cierre-de-un-carril-de-av-nqs-entre-calle-89-y-calle-89a)

15-MAYO-2022



Con el fin de adelantar las actividades de construcción de losas de concreto, hay novedades en la Avenida NQS entre calle 89 y calle 89A.

(/mi-ciudad/movilidad/movilidad-cierre-de-un-carril-de-av-nqs-entre-calle-89-y-calle-89a)



(/mi-ciudad/movilidad/movilidad-cierre-de-un-carril-de-av-nqs-entre-calle-89-y-calle-89a)

LEE ANTES DE COMPARTIR

 (/#facebook)  (/#twitter)  (/#whatsapp)


MOVILIDAD (/MI-CIUDAD/MOVILIDAD)

**Con efectivo o por App: así de fácil puedes pagar en Zonas de Parqueo en Bogotá (/mi-ciudad/movilidad/zonas-de-parqueo-pago-en-bogota-instrucciones-para-realizar-el-pago)**

15-MAYO-2022

Paga anticipadamente, de manera fácil y segura, en las Zonas de Parqueo Pago. Te explicamos cuáles son los métodos con los que cuentas.

(/mi-ciudad/movilidad/zonas-de-parqueo-pago-en-bogota-instrucciones-para-realizar-el-pago)



(/mi-ciudad/movilidad/zonas-de-parqueo-pago-en-bogota-instrucciones-para-realizar-el-pago)

**LEE ANTES DE COMPARTIR**

 (/#facebook)  (/#twitter)  (/#whatsapp)

**¿Te pareció útil este contenido?**

**¿ENCONTRASTE ALGÚN ERROR EN ESTA PÁGINA?**

**Reporta >**



## Conoce nuestras entidades ▼

### BOGOTÁ

Tel: +57 (601) 381-3000

381-3000)

Atención al público:

Horarios de 7:00 a.m. a 4:30 p.m.

Cel: 111711

[BOGOTA.GOV.CO/INTERNACIONAL](https://www.bogota.gov.co/internacional)  
[BOGOTA-ENTRE-LAS-10-CIUDA](https://www.bogota.gov.co/bogota-entre-las-10-ciudades)  
[-MEJOR-GOBIERNO-DIGITAL\)](https://www.bogota.gov.co/mejor-gobierno-digital)

  
[HTTPS://WWW.FACEBOOK.COM/ALCA](https://www.facebook.com/alca)

Conoce el mapa del sitio

Entidades de control

Archivo de noticias

Transparencia y acceso a la inf



**ALCALDIA/POLITICA-  
DE-  
CONFIDENCIALIDAD-**



**(HTTPS://WWW.COLOMBIA.CO)**

**BOGOTÁ TE ESCUCHA**  
[HTTPS://BOGOTA.GOV.CO/SDQS\)](https://www.bogota.gov.co/sdqs)

**2022 ALCALDÍA DE BOGOTÁ  
D.C.**

**TODOS LOS DERECHOS  
RESERVADOS**

