



La movilidad es de todos

Mintransporte

Inicio [Transparencia](#) [Atención al ciudadano](#) [Participación](#) [Ministerio](#) [Ministra](#) [Planeación](#) [Normatividad](#) [Prensa](#)  
[Héroes](#) [Transportadores](#)

## Con una inversión de 6 mil 900 millones de pesos, Gobierno Nacional construyó Parque Ronda San Pedro, en el municipio de El Agrado, Huila

Inicio

Con una inversión de 6 mil 900 millones de pesos, Gobierno Nacional construyó Parque Ronda San Pedro, en el municipio de El Agrado, Huila

Compartir

Buscar

### Compartir en:






- Las obras tienen un enfoque de mitigación del riesgo de inundación y de saneamiento del drenaje natural del caño San Pedro, así como una infraestructura recreativa. .
- Ángela María Orozco, ministra de Transporte, destacó la entrega de las obras como una solución a las inundaciones y a los problemas de salud pública que se generaban en la zona.

**El Agrado, Huila. Julio 22 de 2021.** Con una inversión de \$6.900 millones, el Gobierno Nacional construyó el Parque Ronda San Pedro, en El Agrado, departamento del Huila, con el fin de mitigar el riesgo de inundación y solucionar la problemática de aguas lluvias y residuales en el municipio, así como aportar áreas de recreación y esparcimiento.

La ministra de Transporte, Ángela María Orozco, aseguró que la vida de los habitantes de El Agrado cambió, al solucionar la problemática generada por las aguas lluvias, aguas residuales y de alcantarillado que se acumulaban en las temporadas de invierno y que en época de verano ocasionaban contaminación, malos olores y proliferación de vectores infecciosos.

Las obras se llevaron a cabo con recursos del Órgano Colegiado de Administración y Decisión (OCAD) de los Municipios Ribereños del Río Grande de la Magdalena y fueron pensadas para impactar positivamente a los habitantes de este municipio, generando mayores oportunidades, protegiendo nuestros recursos ambientales y promoviendo el desarrollo económico y social”, destacó la ministra.

Por su parte, Pedro Pablo Jurado, director de Cormagdalena, mencionó que “el proyecto tuvo dos etapas: la primera consistió en la realización de obras de mitigación del riesgo por inundación y el saneamiento del drenaje natural del caño San Pedro que cruza el casco urbano del municipio de oriente a occidente. La segunda etapa contempló la adecuación de la infraestructura del parque, la cual cuenta con un teatrino, una zona para eventos culturales, un sendero para recorrer la longitud del caño, una plazoleta y una zona de protección y conservación ecológica”.

[Hable con nosotros](#)

Diego Torres, vecino del Parque Ronda San Pedro, zona de la ciudad siempre la teníamos rezagada. Imaginamos que pudiera convertirse en lo que queremos: un lugar donde nuestras familias a disfrutar”, dijo.

La presidenta de la Junta de Acción Local dijo que “hacia mucha falta un lugar así, pues no teníamos dónde ir a ver espectáculos y participar de actividades al aire libre”.

El Agrado se encuentra situado en la parte superior del nivel del mar, conformado por dos (2) regiones: Magdalena y una montañosa derivada de la zona de Buenavista, Jerusalén, San Jacinto, Pan de Azúcar y el municipio del Pital.

hace 2 minutos



- Excepciones de movilidad
- Línea de Crédito Transporte Responde
- Bases Gravables
- Fotodetecciones o Foto multas
- Homologaciones de vehículos
- Revisión Técnico Mecánica
- SOAT
- Transporte Especial
- Otros temas
- Mi pregunta no se encuentra entre estos temas
- Tramites PQRS



El futuro es de todos

Gobierno de Colombia

- Presidencia
- Vicepresidencia
- MinJusticia
- MinDefensa

Escriba su mensaje



### Activos Institucionales



Laboratorio de Transporte  
Carga por Carretera

Plan Vial Regional

Peajes Electrónicos

Gestor de Proyectos de Infraestructura (GPI)

Plan Nacional de Vías para la Integración Regional

Logístico de Colombia

Integración Regional

Ansemitra

Manual de señalización

Plan Vial Regional

Peajes Electrónicos

Gestor de Proyectos de Infraestructura (GPI)

Plan Nacional de Vías para la Integración Regional

Integración Regional

Directorio Funcionarios MT

Participación ciudadana

Peticiones, quejas y reclamos

Biblioteca

Trámites, servicios y consultas en línea

Datos Abiertos

Sede electrónica

Hora Legal

Glosario

Estándares

Correo Notificaciones Judiciales

Preguntas y respuestas frecuentes

Preguntas y respuestas frecuentes

[Certificaciones de calidad](#)

[Políticas de privacidad](#)

[Términos de uso](#)

[Movilnet](#)

[Ingreso al sistema](#)



Última fecha de actualización: Jueves 22 de julio de 2021 12:18 pm

Ministerio de Transporte

Teléfono de atención:

[Radique aquí sus PQRS o documentos](#)

[Agéndese para videollamada](#)



Calle 24 # 60 - 50 Piso 3  
Centro Comercial Gran

Hable con nosotros

Estación II  
(Bogotá, D.C -  
Colombia)




(+57 1) 3  
op. 1

hace 2 minutos

Hasta nuevo aviso  
Sede Central no  
presta atención  
presencial

Línea gra  
01 8000

Línea de  
Transpar  
01 8000



- Excepciones de movilidad
- Línea de Crédito Transporte Responde
- Bases Gravables
- Fotodetecciones o Foto multas
- Homologaciones de vehículos
- Revisión Técnico Mecánica
- SOAT
- Transporte Especial
- Otros temas
- Mi pregunta no se encuentra entre estos temas
- Tramites PQRS

Escriba su mensaje



Powered by NEXURA

Hable con nosotros